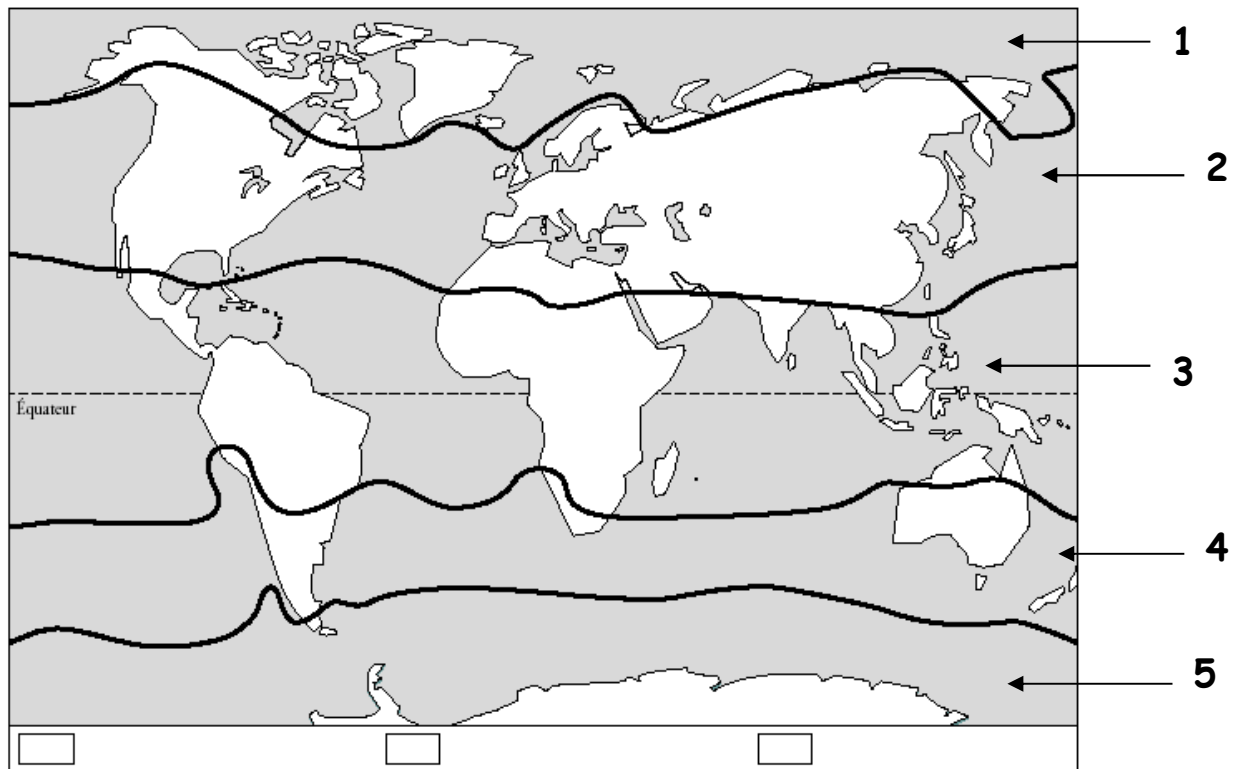
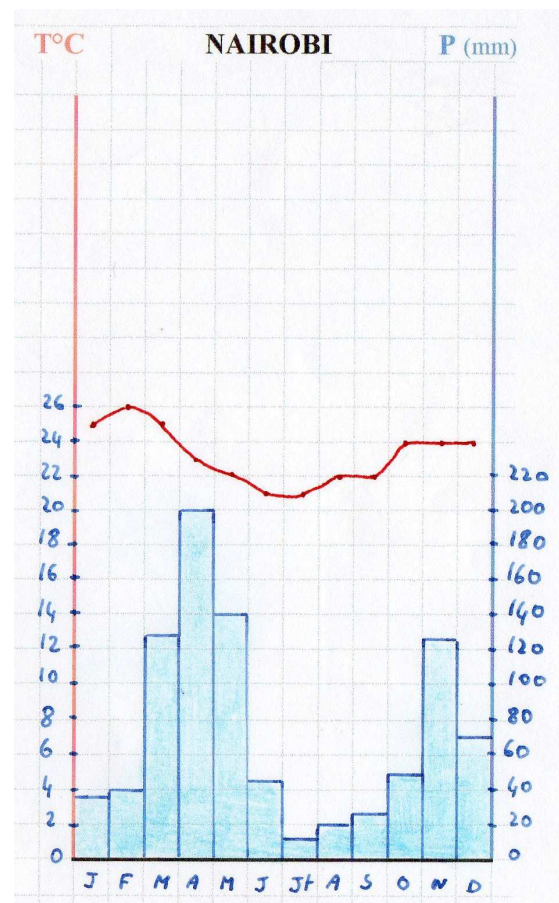
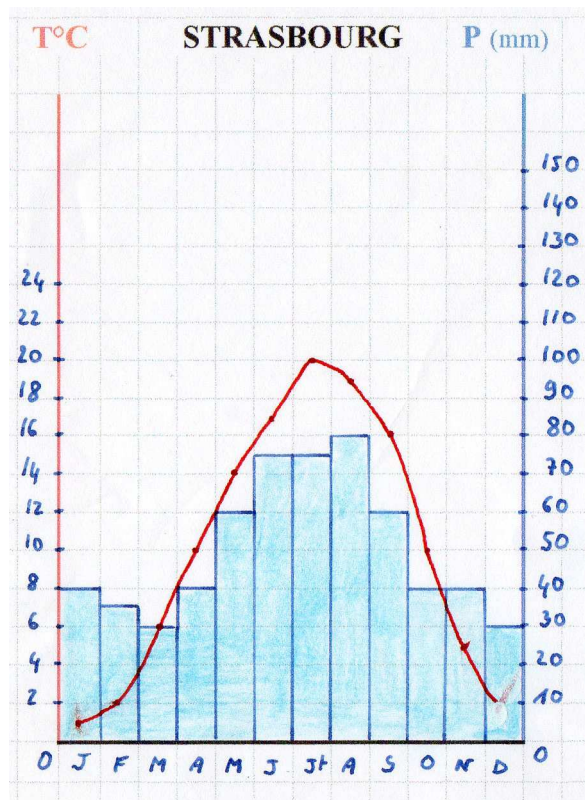


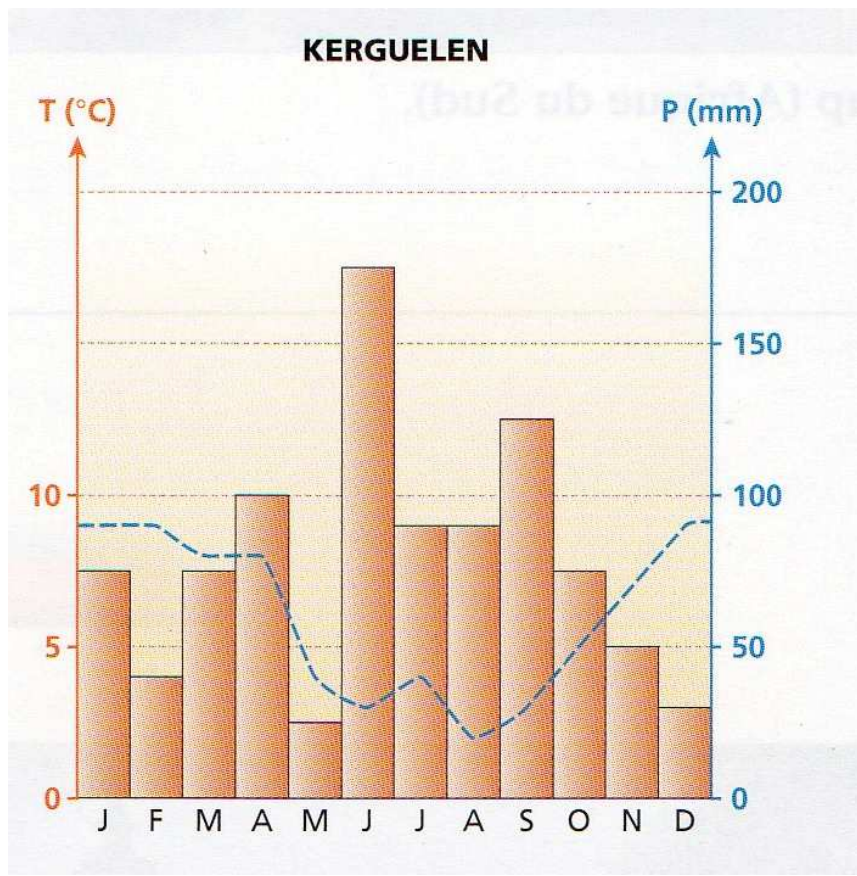
GÉOGRAPHIE CM2 : Les différents types de climat dans le monde

Exercice 1 : Retrouve les grandes zones climatiques de la Terre sur cette carte.



Exercice 2 : Observe ces différents graphiques climatiques et réponds aux questions suivantes.





Exercice 3 : Observe ce tableau puis répons aux questions suivantes.

Stations		Janv.	Fév.	Mars	Avril	Mai	Juin	Juillet	Août	Sept.	Oct.	Nov.	Déc.
Manille (Philippines)	T	29	32	33	34	35	33	32	31	31	32	31	30
	P	20	15	17	30	140	220	500	500	350	200	150	60
Anchorage (Alaska)	T	-10	-5	1	9	11	12	11	9	2	-1	-9	-11
	P	30	25	18	15	16	25	60	70	60	38	30	38
In Salah (Algérie)	T	13	16	20	25	26	35	37	36	33	27	19	14
	P	3	3						2			5	3