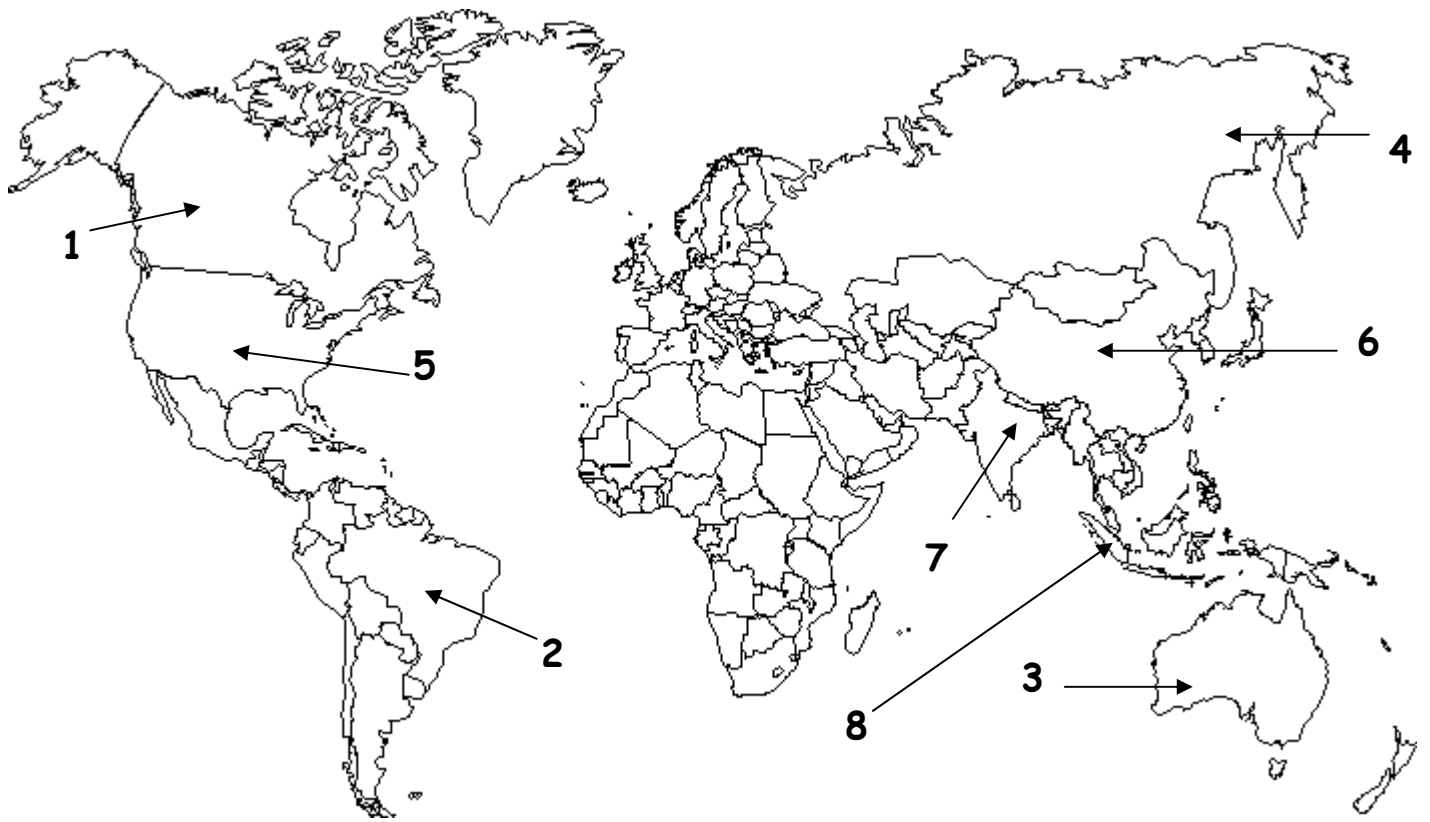



# GÉOGRAPHIE CM2 : Les États dans le monde.

Exercice 1 : Réponds aux questions suivantes.

Exercice 2 : Donne le nom des pays indiqués sur cette carte.



Exercice 3 : Quel est le pays représenté par ces différents drapeaux ?  
Donne le nom de sa capitale et du continent auquel il appartient.



1




2



3



4



5



6




7




8




9



10



11




12



13



14



15



16



17