

Les Ptits Géographes

Viens vite aider Phileas Fogg
à découvrir ta planète





Tu es mon p'tit géographe

Tu vas découvrir le nom et l'emplacement des continents et des océans sur la Terre

Objectifs :

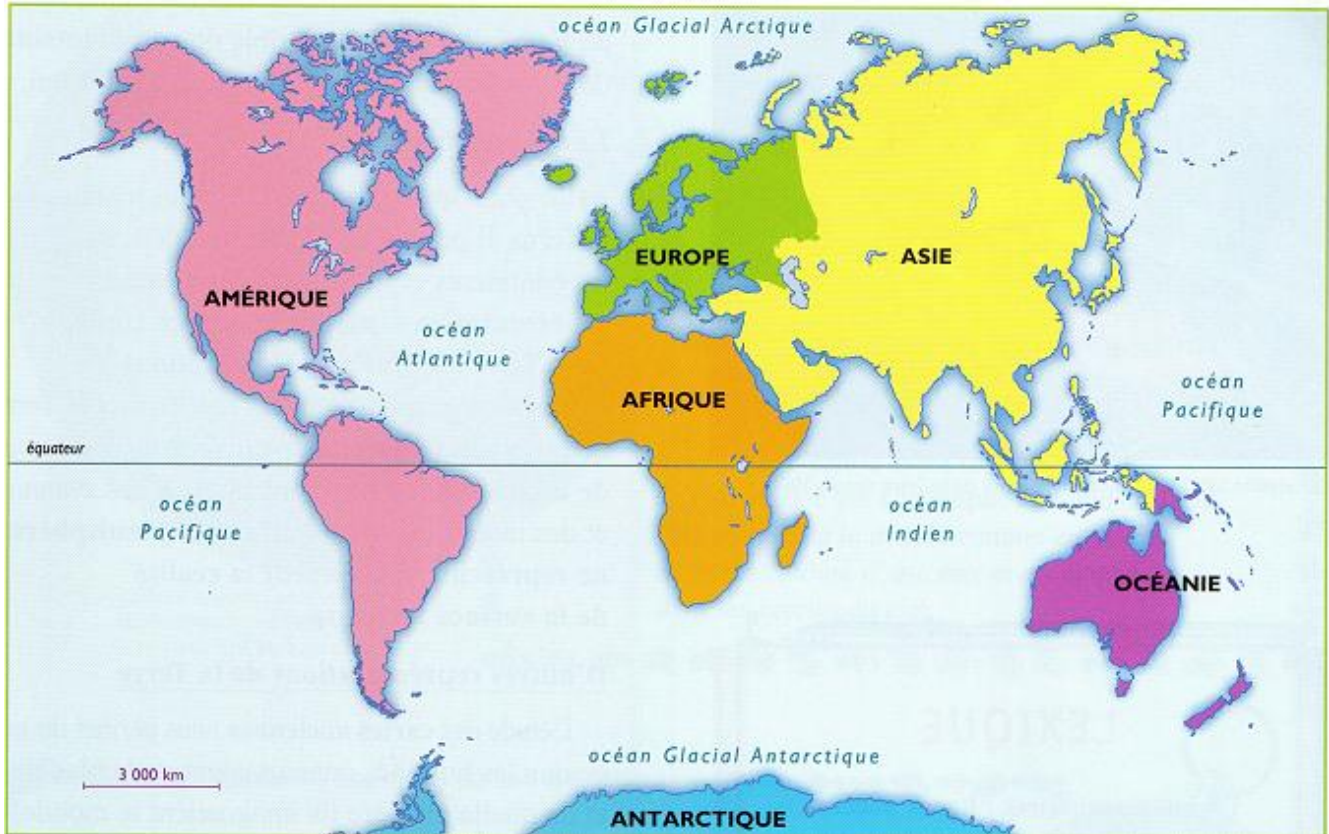
Reconnaître la planète Terre et les continents grâce à leur forme.
Savoir nommer les continents et les océans et savoir les placer sur une carte muette

A toi de jouer maintenant !!!

Les océans et les continents

La surface de la Terre est constituée par les océans et les continents. Les océans occupent la plus grande partie de notre planète.

1- Les continents et les océans



Combien y a-t-il de continents sur la Terre ? Nomme-les.

.....
.....

Dans quel hémisphère les continents sont-ils surtout localisés ?

.....

Combien y a-t-il d'océans ? Nomme-les.

.....
.....

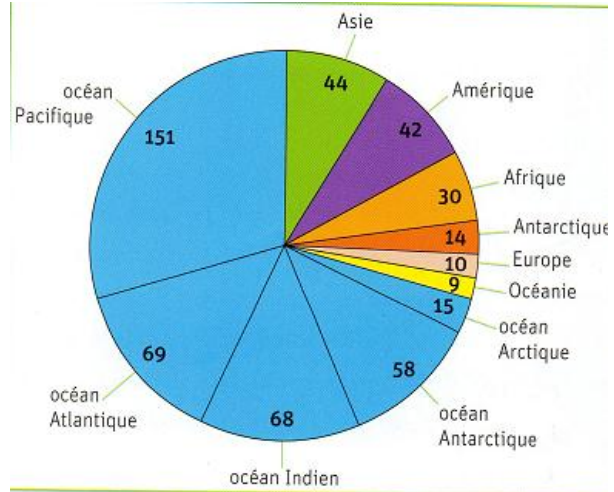

Les océans et les mers sont-ils enfermés dans les terres ou bien communiquent-ils entre eux ?

.....

Quelle est la différence entre une mer et un océan ?

.....

2- La Terre, planète bleue ?



Doc. 3 : La superficie des océans et des continents en millions de km².

Compare la superficie de la Terre occupée par les océans et celle occupée par les continents.
Que remarques-tu ?

.....

.....

Quel continent occupe la plus grande superficie ?

.....

Compare la superficie occupée par l'océan Pacifique et celle occupée par tous les continents réunis.
Que peux-tu dire ?

.....

.....

Pourquoi appelle-t-on la Terre « planète bleue » ?

.....

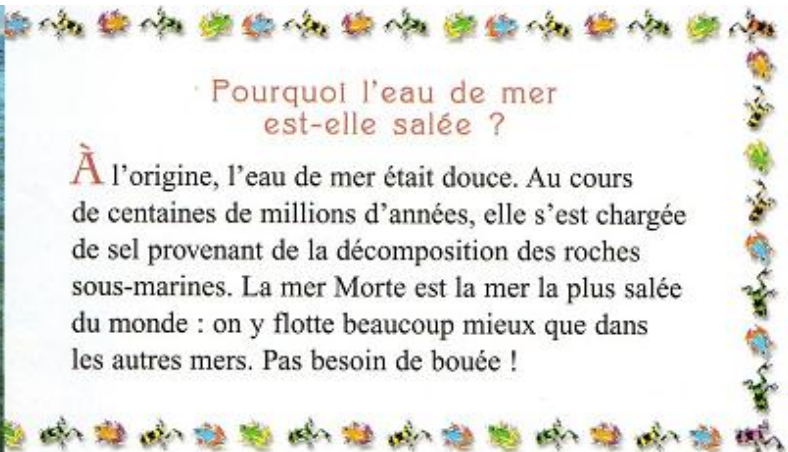
.....

Le savais-tu ?



· Pourquoi l'eau de mer est-elle salée ?

À l'origine, l'eau de mer était douce. Au cours de centaines de millions d'années, elle s'est chargée de sel provenant de la décomposition des roches sous-marines. La mer Morte est la mer la plus salée du monde : on y flotte beaucoup mieux que dans les autres mers. Pas besoin de bouée !



Quelle heure est-il ?

Tous les pays du monde ne vivent pas à la même heure. En tournant autour du Soleil, la Terre a toujours une de ses faces éclairée – il y fait jour – tandis que l'autre est dans l'ombre, donc dans la nuit. Quand il est 21 heures à Sydney, il est 7 heures à New York et 15 heures à Moscou.



Les différentes heures sur la Terre

A apprendre :

La planète bleue

Les terres émergées se répartissent en six **continents** : l'Europe, l'Asie, l'Afrique, l'Amérique, l'Océanie et l'Antarctique.

Entre ces continents s'étendent cinq **océans** qui occupent les trois quarts de la surface de notre planète : l'océan Pacifique, l'océan Atlantique, l'océan Indien, l'océan Glacial Arctique et l'océan Glacial Antarctique. L'océan Pacifique est plus grand que tous les continents réunis.

Les mers sont des étendues d'eau salée de plus petite taille. Elles se situent en bordure des continents.

LEXIQUE

Continent : immense étendue de terre entourée d'océans.

Océan : très vaste étendue d'eau salée.

Plaine : étendue plane et basse.

Plateau : étendue plate dans laquelle les vallées sont encaissées.